| | |
|---|---|
| PS 74-01-01 | Sudoměřice - Votice, demontáže zab. zař. |
| PS 74-02-05 | Sudoměřice - Votice, úpravy DK SŽDC |
| PS 71-02-01 | ŽST Střezimíř, demontáž sdělovacího zařízení |
| SO 71-10-01 | Sudoměřice - Červený Újezd, železniční svršek |
| SO 71-14-02 | Zast. Střezimíř, nástupiště |
| SO 71-20-52 | Železniční most v ev. km 102,442 - demolice |
| SO 71-21-53 | Propustek v ev. km 102,190 - demolice |
| SO 71-62-15 | Sudoměřice - Červený Újezd, úprava veřejného osvětlení obce Střezimíř |
| SO 71-73-01 | Sudoměřice - Červený Újezd, úpravy a ochrana metalických rozvodů MK a DK (Telefonica) |
| SO 74-82-01 | Sudoměřice - Votice, rekultivace opuštěných lokalit |
| SO 74-82-01.1 | Sudoměřice - Votice, vyklizení opuštěných lokalit |
| SO 74-83-01 | Sudoměřice - Votice, kácení mimolesní zeleně |
| SO 71-30-07.1 | Přístupová komunikace k zastávce Střezimíř |
| SO 74-32-01 | Sudoměřice - Votice, dopravní opatření |
| SO 71-40-01 | Sudoměřice - Červený Újezd, technologický objekt tunelu, trafostanice |
| SO 71-40-01.1 | Sudoměřice - Červený Újezd, úpravy opouštěných objektů Střezimíř |
| SO 74-60-01 | Sudoměřice - Votice, demontáž TV |
| SO 71-62-06 | ŽST Střezimíř, demontáže a úprava el. zařízení |

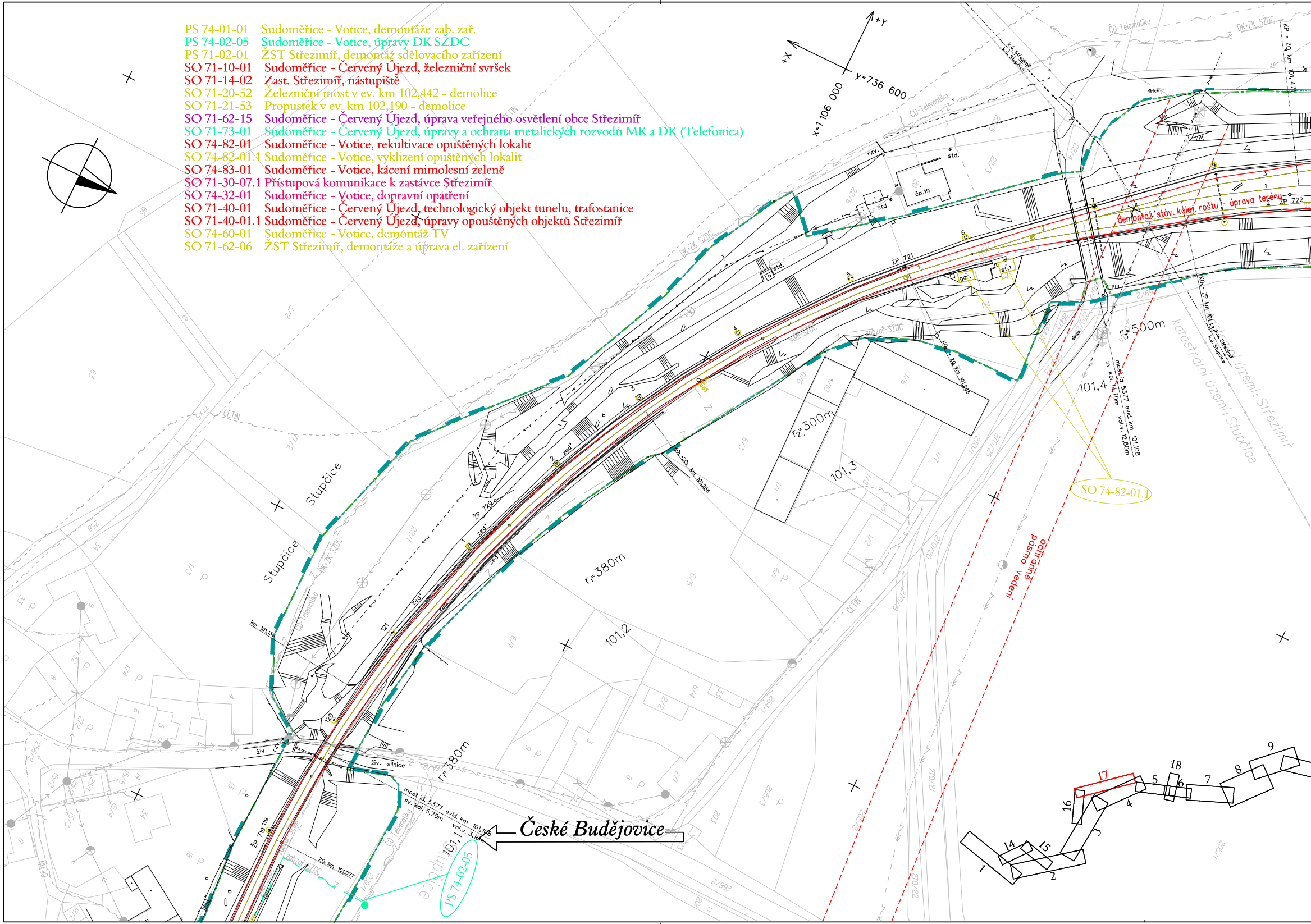
+X
+Y
x=1 106 000
y=-736 600
ČD-Telematika
DK+ZK SŽDC
k.ú. Střezimíř
k.ú. Stupčice
std.
čp.19
rzv.
gar.
st.1
silnice
ŽP 720
ŽP 721
ŽP 722
ŽP 719 119
zeď
demontáž stáv. kolej. roštu - úprava terénu
r3=500m
r2=300m
r1=380m
101,1
101,2
101,3
101,4
most id. 5377 evid. km 101,108 sv. kol. 13,70m vol.v. 12,80m
most id. 5377 evid. km 101,108 sv. kol. 5,70m vol.v. 3,16m
KO3 - ZP km 101,434
KO2 - ZO km 101,255
ZO km 101,077
km 101,130
katastrální území: Střezimíř
katastrální území: Stupčice
Stupčice
CETIN
ochranné pásmo vedení
živ. silnice
SO 74-82-01.1
PS 74-02-05
České Budějovice
1
2
3
4
5
6
7
8
9
14
15
16
17
18

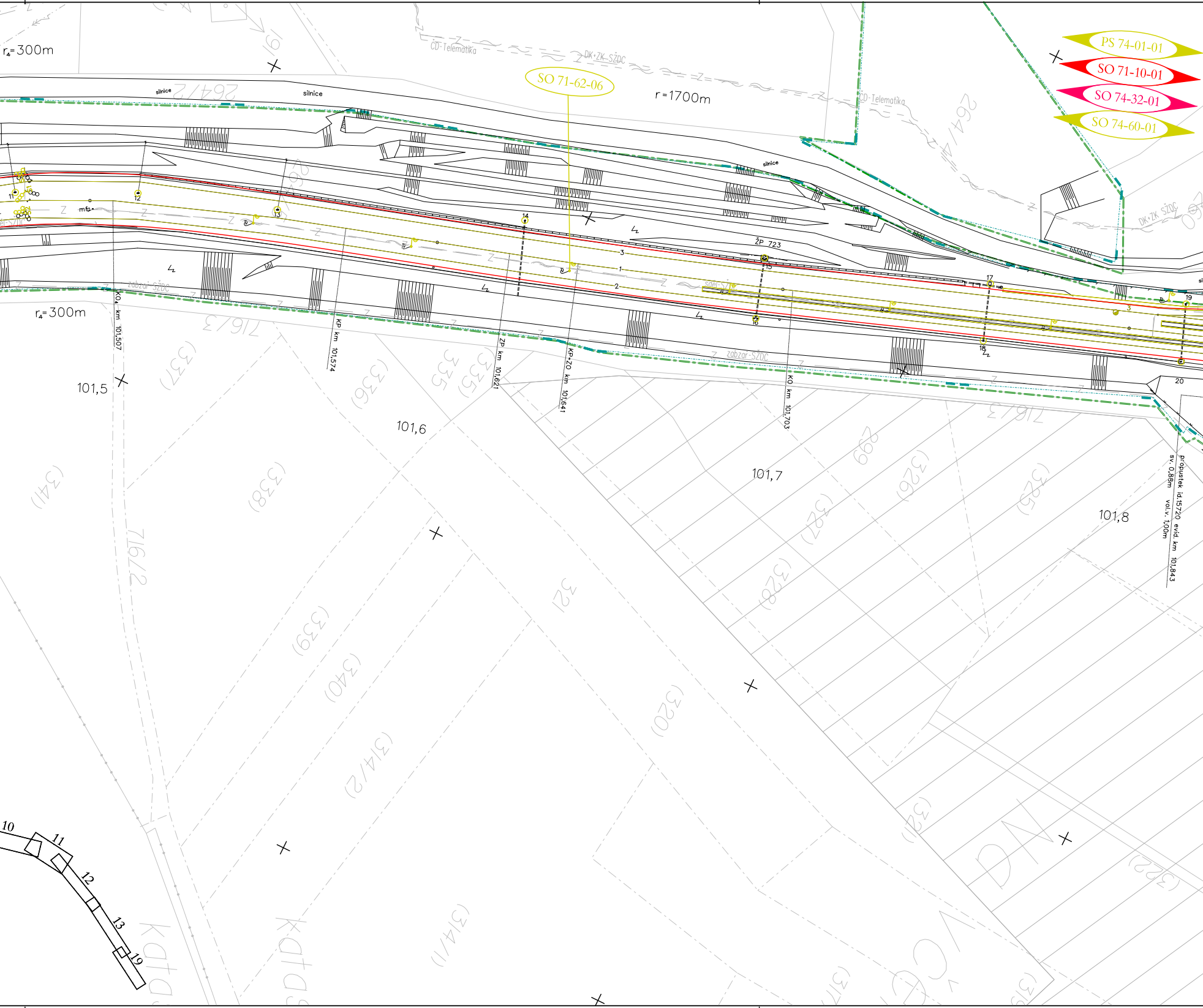
PS 74-01-01
SO 71-10-01
SO 74-32-01
SO 74-60-01
SO 71-62-06
r₄=300m
r=1700m
silnice
silnice
silnice
ČD-Telematika
DK+ZK-SŽDC
ČD-Telematika
DK+ZK SŽDC
zabzar-SŽDC
zabzar-SŽDC
sdel-SŽDC
ŽP 723
3
1
2
11
12
13
14
15
16
17
18
19
20
KO₄ km 101,507
KP km 101,574
ZP km 101,621
KP=ZO km 101,641
KO km 101,703
propustek id.15720 evid. km 101,843
sv. 0,88m vol.v. 1,00m
r₄=300m
101,5
101,6
101,7
101,8
264/2
264/4
716/3
716/3
716/2
(337)
(336)
335
(335)
(338)
(341)
(339)
(340)
(314/2)
(314/1)
321
(320)
(322)
(326)
299
(325)
(328)
(322)
10
11
12
13
19

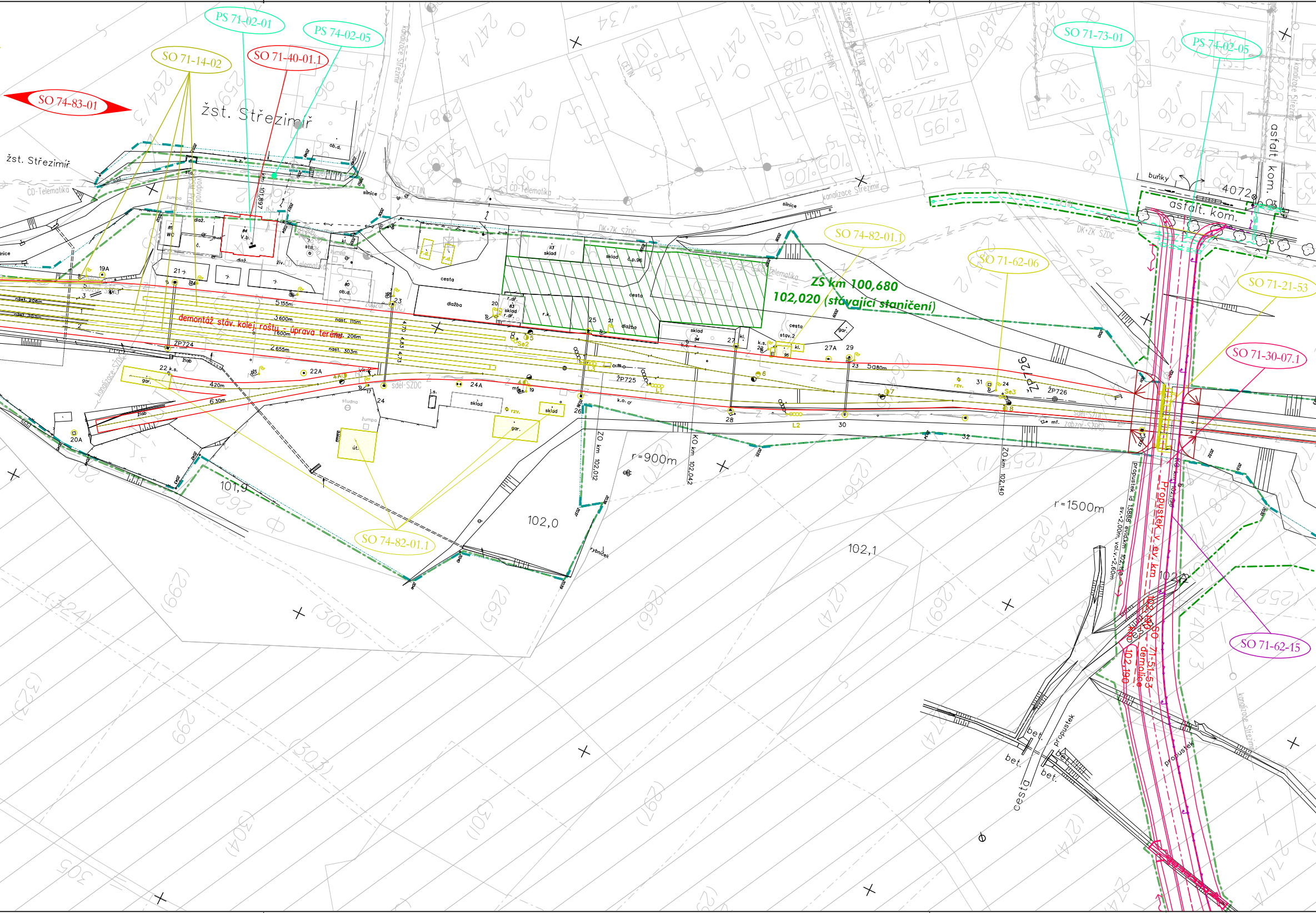
SO 74-83-01
SO 71-14-02
PS 71-02-01
SO 71-40-01.1
PS 74-02-05
žst. Střezimír
žst. Střezimír
CD-Telematika
km 101,897
V.b.
silnice
CETIN
kanalizace Střezimír
DK+ZK SŽDC
SO 74-82-01.1
SO 71-62-06
SO 71-73-01
PS 74-02-05
buňky
4072
asfalt. kom.
SO 71-21-53
SO 71-30-07.1
ZS km 100,680
102,020 (stávající staničení)
demontáž stáv. kolej. roštu - úprava terénu
sklad
cesta
dlažba
ŽP724
ŽP725
ŽP726
gar.
út.
studna
žumpa
r=900m
r=1500m
101,9
102,0
102,1
ZO km 102,012
KO km 102,042
ZO km 102,140
sdel-SŽDC
zabzpr-SŽDC
rybníček
SO 74-82-01.1
propustek id 13566 evid.km 102,190
sv. 2,00m, vol.v.=2,60m
Propustek v ev. km 102,190 - SO 71-51-53 - demolice
SO 71-62-15
propustek
bet.
cesta
kanalizace Střezimír

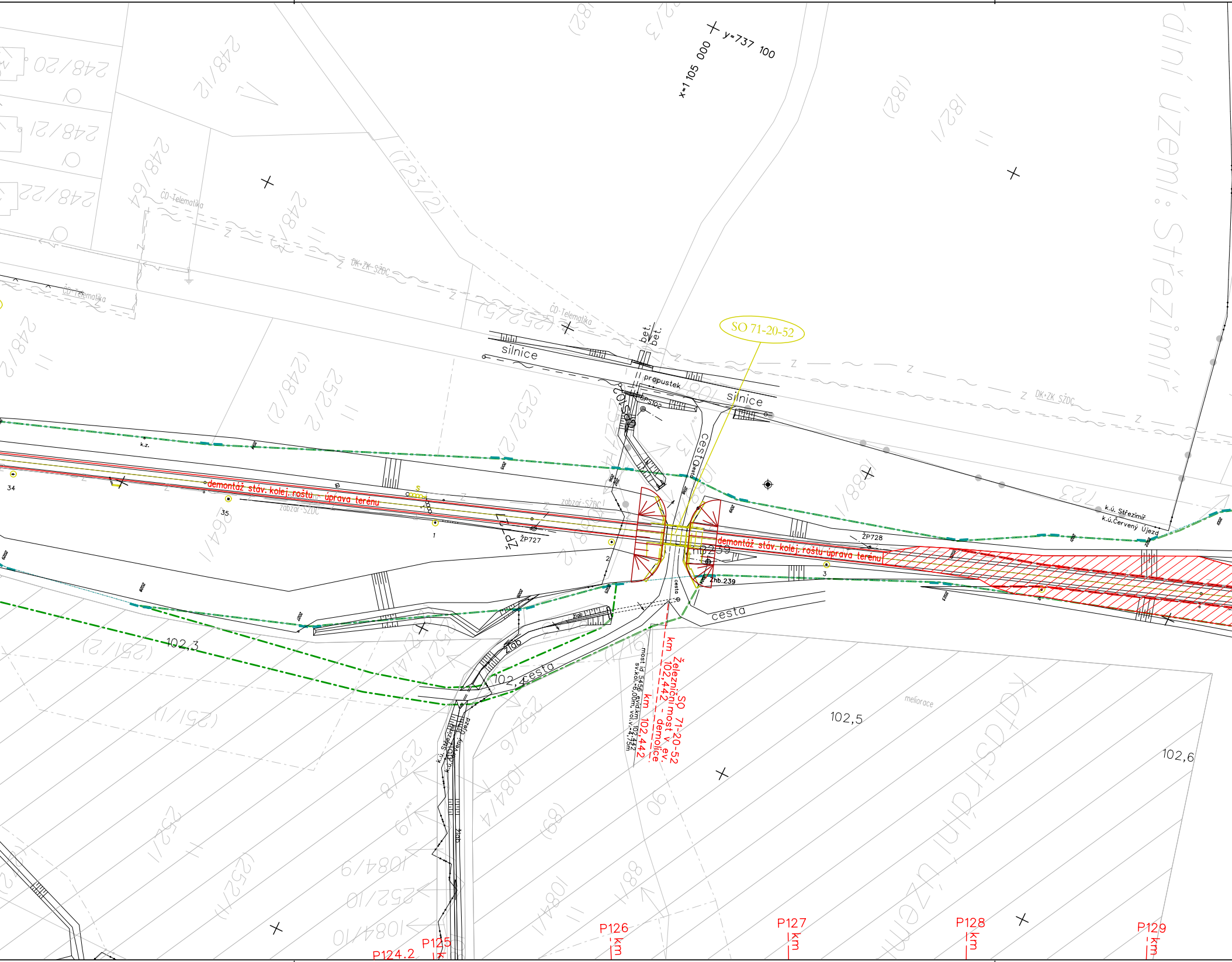
x=1 105 000
y=737 100
SO 71-20-52
silnice
bet.
bet.
propustek
silnice
cesta
ČD-Telematika
DK+ZK SŽDC
demontáž stáv. kolej. roštu, úprava terénu
demontáž stáv. kolej. roštu, úprava terénu
zabzař-SŽDC
ŽP727
ŽP728
hb.239
Zhb.239
cesta
102,3
102,5
102,6
102,cesta
žlab
meliorace
k.ú. Střezimíř
k.ú. Červený Újezd
SO 71-20-52
Železniční most v ev. km 102,442 - demolice
km 102,442
most id 5456 evid.km 102,442
sv.kol.=6,00m, vol.v.=4,75m
katastrální území
katastrální území: Střezimíř
248/20
248/21
248/22
248/12
248/64
248/2
252/2
252/6
252/8
252/1
252/10
1084/6
1084/10
1084/4
1088/1
1084/1
P124.2
P125
P126 km
P127 km
P128 km
P129 km

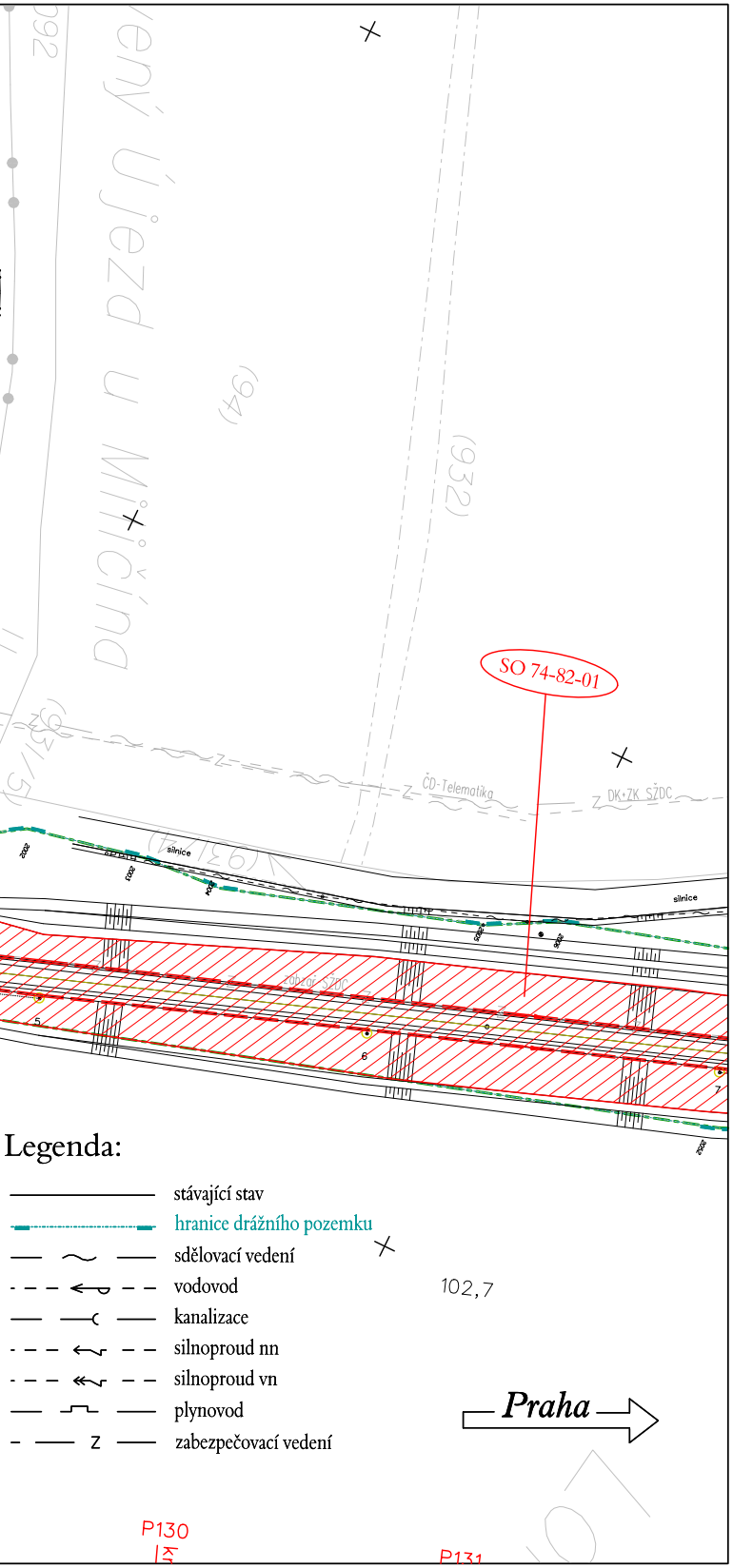
ený Újezd u Miličína
(94)
(932)
SO 74-82-01
ČD-Telematika
DK+ZK SŽDC
silnice
silnice
Legenda:
stávající stav
hranice drážního pozemku
sdělovací vedení
vodovod
kanalizace
silnoproud nn
silnoproud vn
plynovod
Z zabezpečovací vedení
102,7
Praha
P130
P131

Operační program Doprava

Evropská unie
Investice do vaší budoucnosti
Evropský fond pro regionální rozvoj
Fond soudržnosti

VÝŠKOVÝ SYSTÉM Bpv
SOUŘADNICOVÝ SYSTÉM S-JTSK

| *Číslo změny:* | *Obsah změny:* | *Datum změny:* |
|---|---|---|
| 01 | ZAPRACOVÁNÍ PŘIPOMÍNEK PROJEDNÁNÍ | 06/2013 |
| 02 | ÚPRAVA ŘEŠENÍ NA 200 KM/H | 05/2020 |
| 03 | - | - |

*Investor:*

SŽDC
Správa železniční dopravní cesty

Správa železniční dopravní cesty, s.o.
Dlážděná 1003/7, 110 00 Praha 1

Stavební správa západ
Sokolovská 278/1955, 190 00 Praha 9

*Sdružení pro projekt Modernizace trati Sudoměřice - Votice:*

SUDOP PRAHA ®
METROPROJEKT

*Vedoucí sdružení:*

SUDOP PRAHA ®

SUDOP PRAHA a.s.
Olšanská 1a, 130 80 Praha 3
tel.: +420 267 094 111
fax: +420 224 230 316
e-mail: praha@sudop.cz

*Hlavní inženýr projektu:*
ING. MILOŠ KRAMEŠ

*Garant profese:*
-

*Středisko:*
ŽELEZNIČNÍCH TRATÍ A UZLŮ

| *Vedoucí střediska:* | *Odpovědný projektant SO, IO, PS:* | *Vypracoval:* | *Kontroloval:* |
|---|---|---|---|
| ING. JIŘÍ SYROVÝ | Ing. Krameš<br>ING. MILOŠ KRAMEŠ | Gramblíčková<br>ILONA GRAMBLIČKOVÁ | Ing. Krameš<br>ING. MILOŠ KRAMEŠ |

*Název akce:*

**MODERNIZACE TRATI SUDOMĚŘICE - VOTICE**

*Číslo smlouvy:* 12 106 201

*Projektový stupeň:* PROJEKT

*Část:*
SITUACE STAVBY

KOORDINAČNÍ SITUACE STAVBY

*Datum:* 01 / 2013

*Číslo části:* C.2

*Název přílohy:*

**SITUACE KM 101,070 - 102,700**
**OPUŠTĚNÉ DRÁŽNÍ TĚLESO**

*Měřítko:* 1 : 1000

*Počet formátů:* 9 x A4

*Číslo přílohy:* **17**

VYPRACOVÁNÍ PROJEKTU STAVBY "MODERNIZACE TRATI SUDOMĚŘICE - VOTICE" JE SPOLUFINANCOVÁNA Z PROSTŘEDKŮ TECHNICKÉ POMOCI POMOCÍ OPD V MAXIMÁLNÍ VÝŠI 85%